



Parcours d'orientation photos de Sainte-Radegonde

Au verso de la carte, indique à quelle lettre correspondent 14 des
17 photos proposées et trouve le nom d'un illustre Radegondien.

Légende pour bien lire une carte d'orientation :

DEPART du parcours :
Place du Fournil
Lat. 44,337195°
Long. 2,626282°



Emplacement des éléments
photographiés à trouver



Lettre associée à l'élément
photographié



ELEMENTS DE RELIEF :

— Courbe de niveau
— Abrupt de terre

VEGETATION :

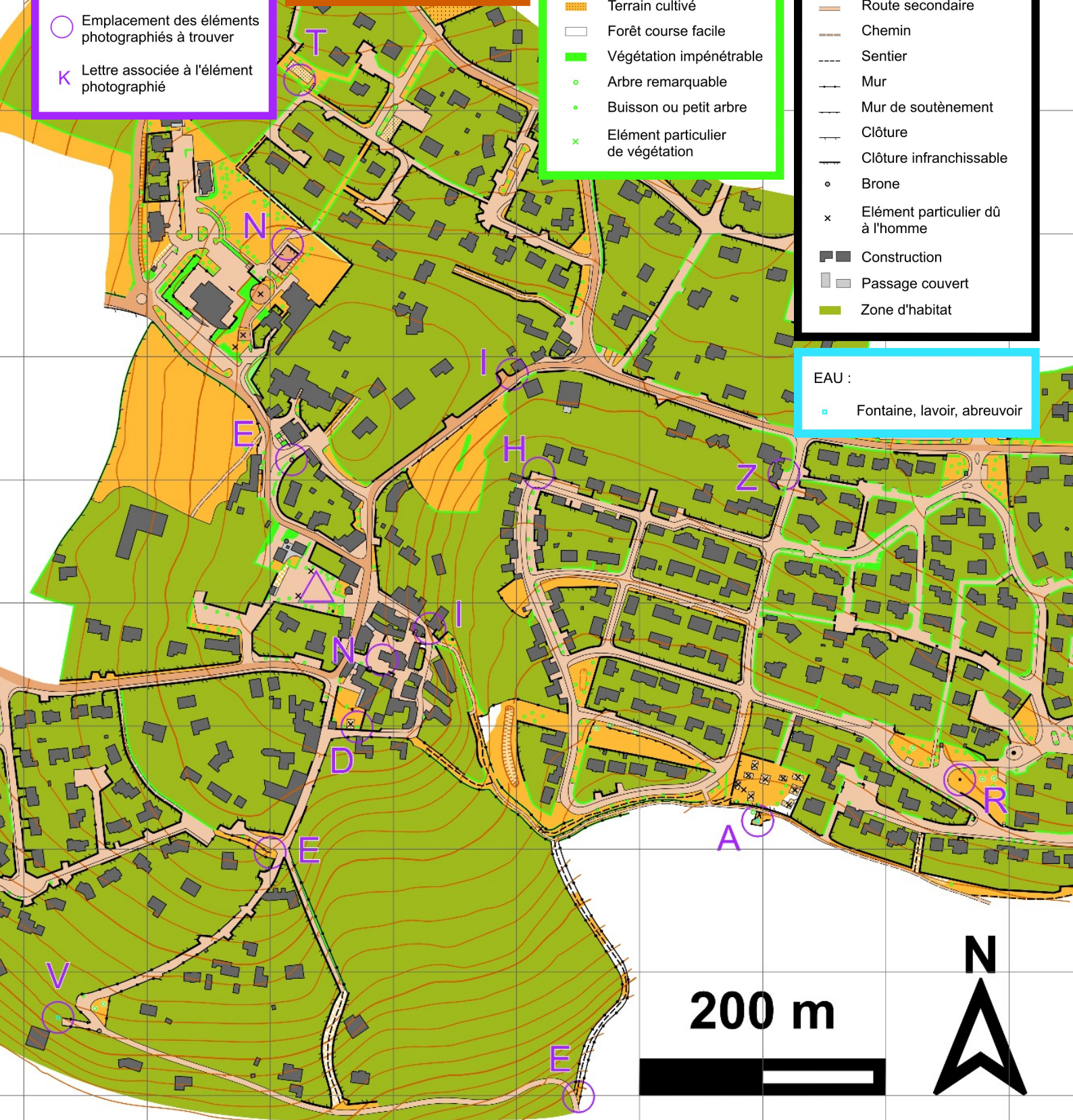
— Terrain découvert
— Terrain cultivé
— Forêt course facile
— Végétation impénétrable
• Arbre remarquable
• Buisson ou petit arbre
x Élément particulier
de végétation

ELEMENTS DUS A L'HOMME :

— Route principale
— Route secondaire
— Chemin
— Sentier
— Mur
— Mur de soutènement
— Clôture
— Clôture infranchissable
• Brone
x Élément particulier dû
à l'homme
■ Construction
■ Passage couvert
■ Zone d'habitat

EAU :

• Fontaine, lavoir, abreuvoir



200 m



Indique à quelle lettre correspondent 14 des 17 photos proposées (3 photos ne correspondent à aucune lettre)




1



2



3



4



5



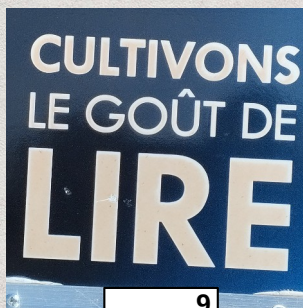
6



7



8



9



10



11



12



13



14



15



16



17

