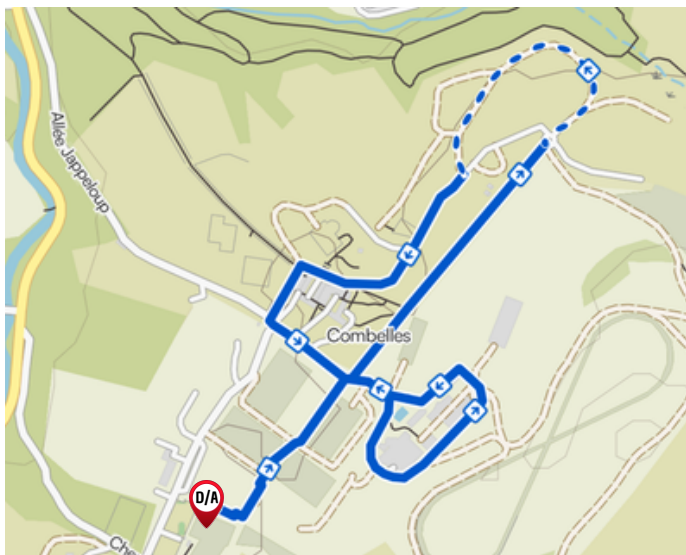



COMBELLES

LE MONASTÈRE



 37 min à 1h

 2,48 km

 20 m
de dénivelé



ITINÉRAIRE

Départ : parking en face du cimetière.

- Au fond du parking, prendre le sentier à gauche et longer la carrière à chevaux.
- Au bout du sentier, traverser le parking et continuer en face sur la voie goudronnée.
- Continuer tout droit sur 350 mètres.
- Au carrefour, continuer tout droit et emprunter le chemin qui tourne vers la gauche. Le suivre sur 300 mètres.
- À la 1^{ère} intersection, prendre en face puis tout droit à la 2^{ème} intersection.
- À la fin des chalets, prendre à droite direction « réception/piscine »
- À l'intersection, continuer tout droit. Passer sous les bâtiments en pierres et prendre la route à gauche après le dernier bâtiment.
- Au carrefour, tourner à gauche et continuer tout droit vers le parking.
- Traverser le parking puis prendre au fond à droite et faire le tour des box à chevaux par la gauche. Suivre cette route sur 300 mètres.
- Redescendre et longer les box à chevaux et prendre à droite pour rejoindre le parking.
- Puis prendre à gauche le sentier du début de la balade pour rejoindre le point de départ.



Le domaine de Combelles est la propriété de Rodez agglomération. Il a été aménagé sur un site de 120 hectares où sont installées différentes activités. Un centre équestre, des sentiers d'interprétation, une piscine, un village vacances... autant d'usages qui cohabitent avec l'intention marquée de préserver la faune et la flore.




À VOIR SUR LE PARCOURS



Le château

Le château de Combelles est caractéristique des grandes demeures ruthénoises qui ont dû s'adapter aux évolutions de l'agriculture. En effet, l'architecture présente un ensemble rural imposant où cohabitent différentes périodes de construction. À noter la toiture de lauzes, les fenêtres chanfreinées et les voûtes particulièrement intéressantes.



Les écuries

Aux abords du château, les anciennes écuries s'inscrivent dans le même vocabulaire rural : moellons de schiste, chaînes de grès et toitures de lauze. Leur présence rappelle l'organisation agricole du domaine, où dépendances et cour formaient un ensemble fonctionnel au service de la vie du château. Elles accueillent aujourd'hui un centre équestre réputé.



La forêt

Au nord du domaine, située dans la vallée du ruisseau de La Garrigue, la forêt de Combelles témoigne d'une reprise progressive de la forestation. Le développement récent de cette jeune forêt est dû à deux facteurs principaux : la déprise agricole et la diminution de l'usage de l'énergie bois.